



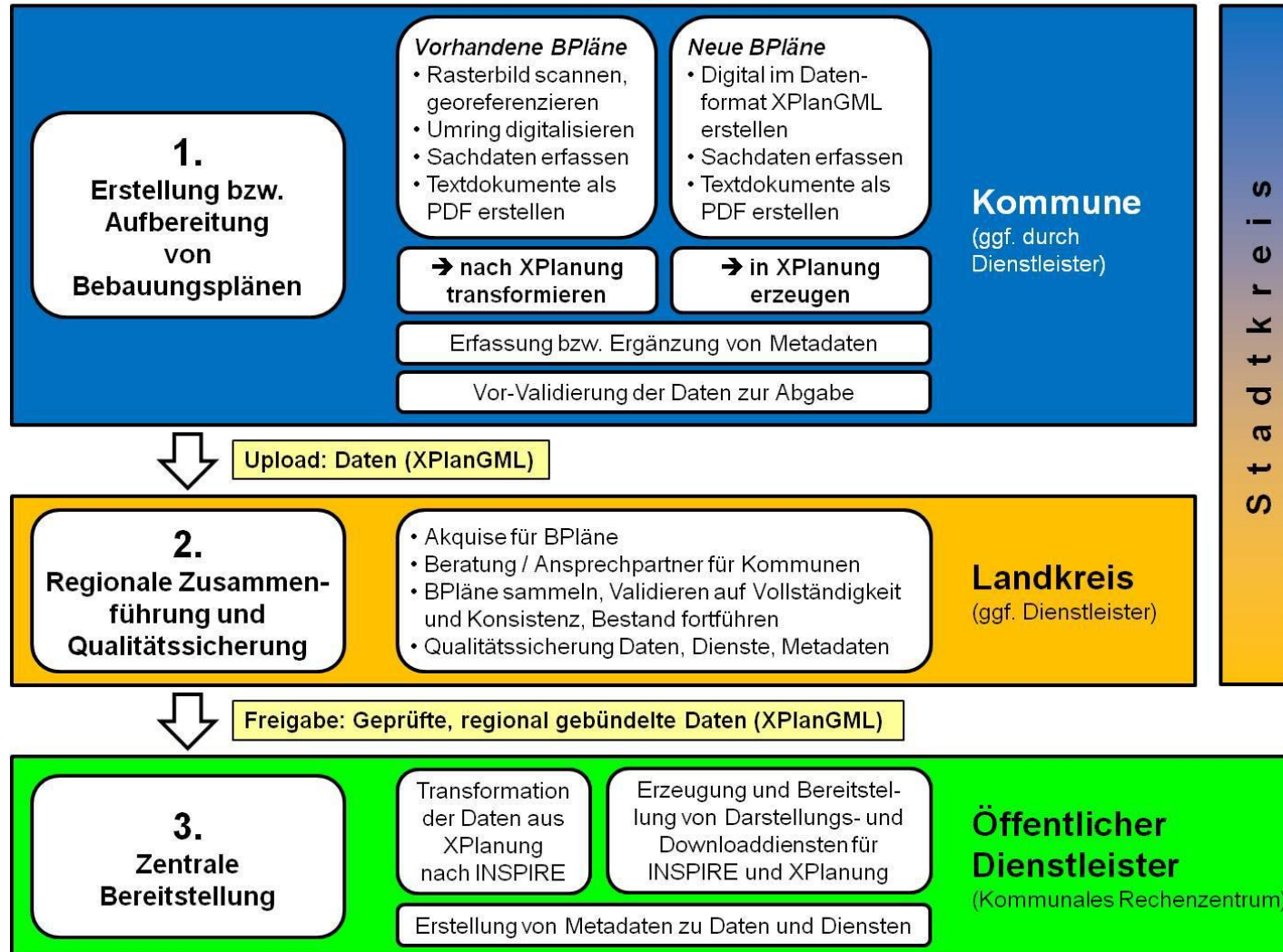
VON 0 AUF 100-TAUSEND  
IN 3 JAHREN:  
GEODIENSTE AUF BASIS  
VON XPLAN UND INSPIRE

# ORGANISATORISCHE HANDLUNGSEMPFEHLUNG

## *INSPIRE-BEREITSTELLUNG BEBAUUNGS- UND FLÄCHENNUTZUNGSPLÄNE*

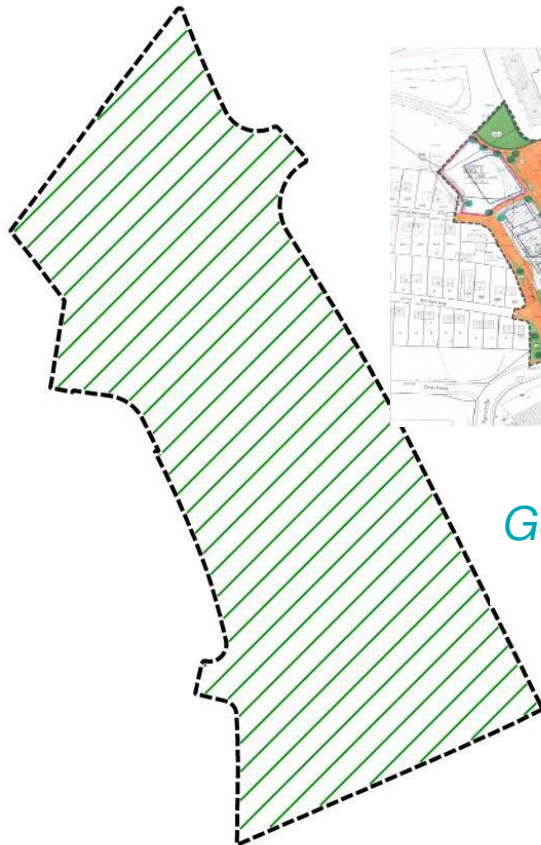


# BEBAUUNGSPLÄNE






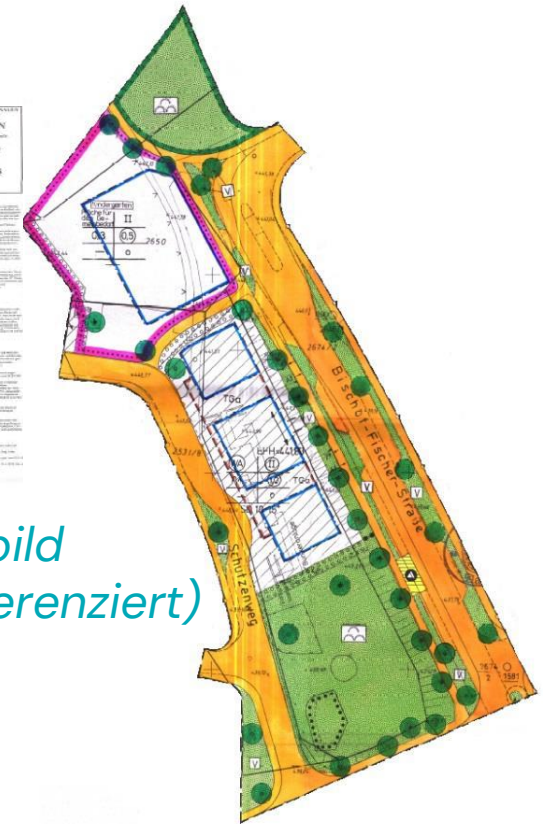
# FACHLICH-TECHNISCHER LEITFADEN ZUR BEREITSTELLUNG VON BAULEITPLÄNEN IN DER GDI BADEN-WÜRTTEMBERG



Geltungsbereich



Dokumente



Rasterbild  
(georeferenziert)

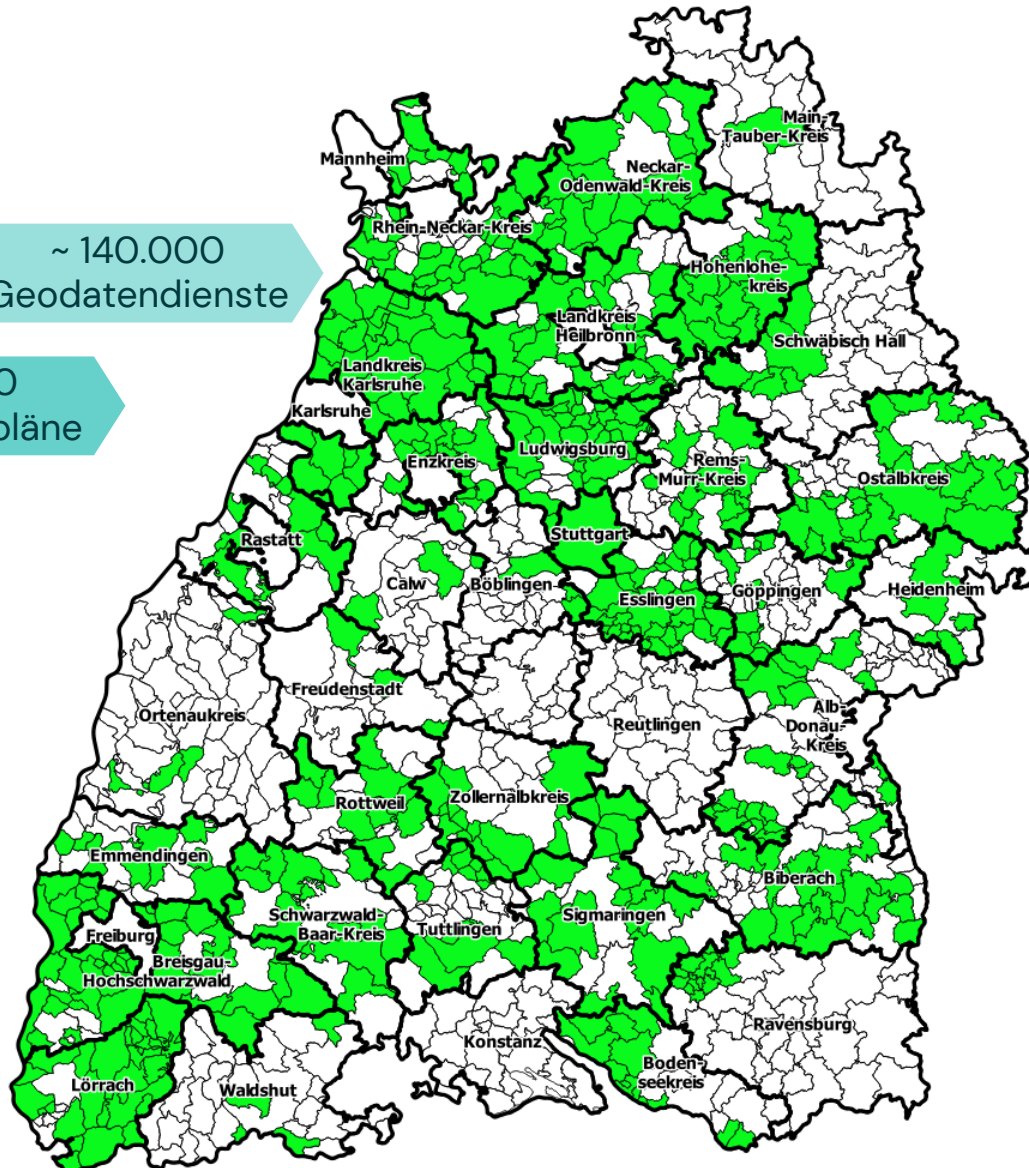


# PRODUKT GEODIENSTE

~ 140.000  
Geodatendienste

~ 37.000  
Bebauungspläne

555  
Kommunen




(Stand 13.05.2022)



# PRODUKT GEODIENSTE



Gesamtbestand GDI-DE  
(16 Bundesländer)

  477231 Treffer

 **Komm.ONE**  
(Baden-Württemberg)

  210287 Treffer



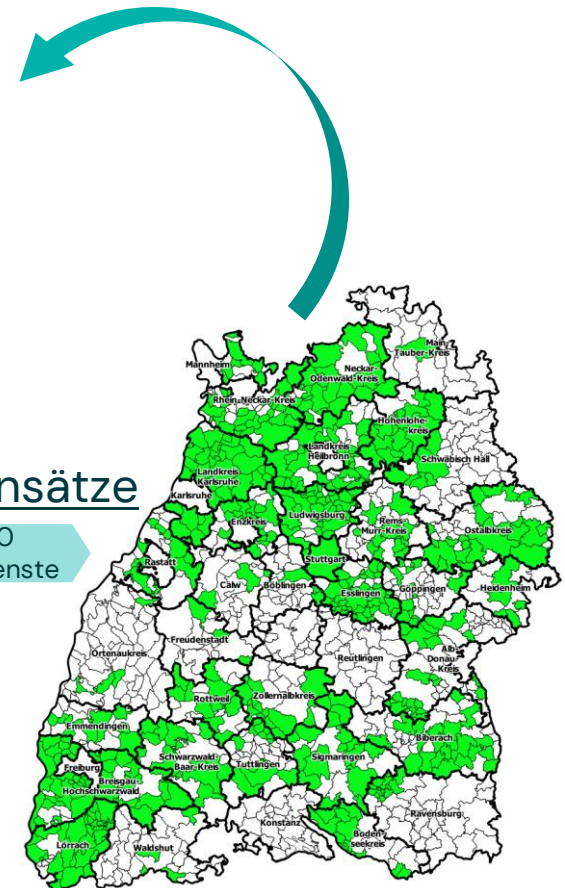
209.907 Metadatensätze

~ 140.000  
Geodatendienste

~ 37.000  
Bebauungspläne

555  
Kommunen

(Stand 13.05.2022)



# PRODUKT GEODIENSTE

## 10 Hosts with the most Datasets


The 10 hosts that have the most data. Or 'Who has the most data?'

Host Domain	Number of Datasets
geodienste.komm.one	668,297
wmserver.snap4city.org	267,519
ogc.geo-ide.developpement-durable.gouv.fr	96,408
hoydedata.no	83,039
espacialg.geoperu.gob.pe	65,654
haleconnect.com	59,410
geoservicos.ibge.gov.br	31,187
geoserver.d4science-ii.research-infrastructures.eu	30,026
geoserver.d4science.org	30,026
mpzp.igemap.pl	29,759

<https://www.geoseer.net/stats/#10+Hosts+with+the+most+Datasets>



Gesamtbestand GDI-DE

  477231 Treffer

(16 Bundesländer)



  210287 Treffer

(Baden-Württemberg)



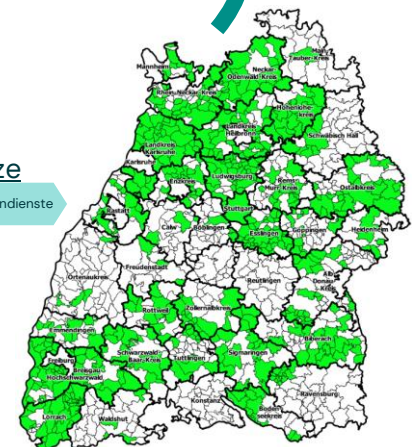
209.907 Metadatensätze

~ 140.000 Geodatendienste

~ 37.000 Bebauungspläne

555  
Kommunen

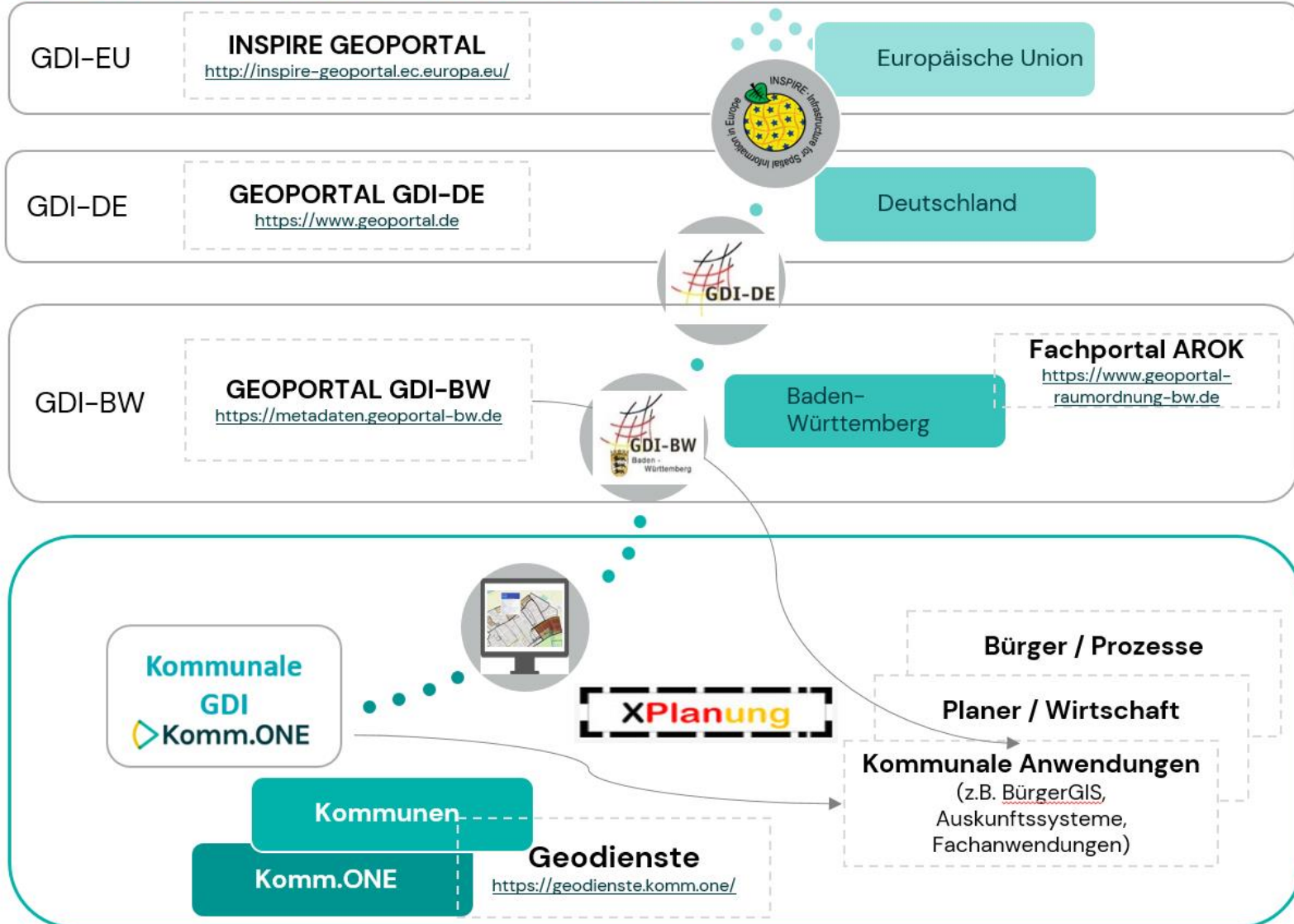
(Stand 13.05.2022)



***KOMMUNALE  
GEODATENINFRASTRUKTUR  
BADEN-WÜRTTEMBERG***



## GEODATENINFRASTRUKTUR



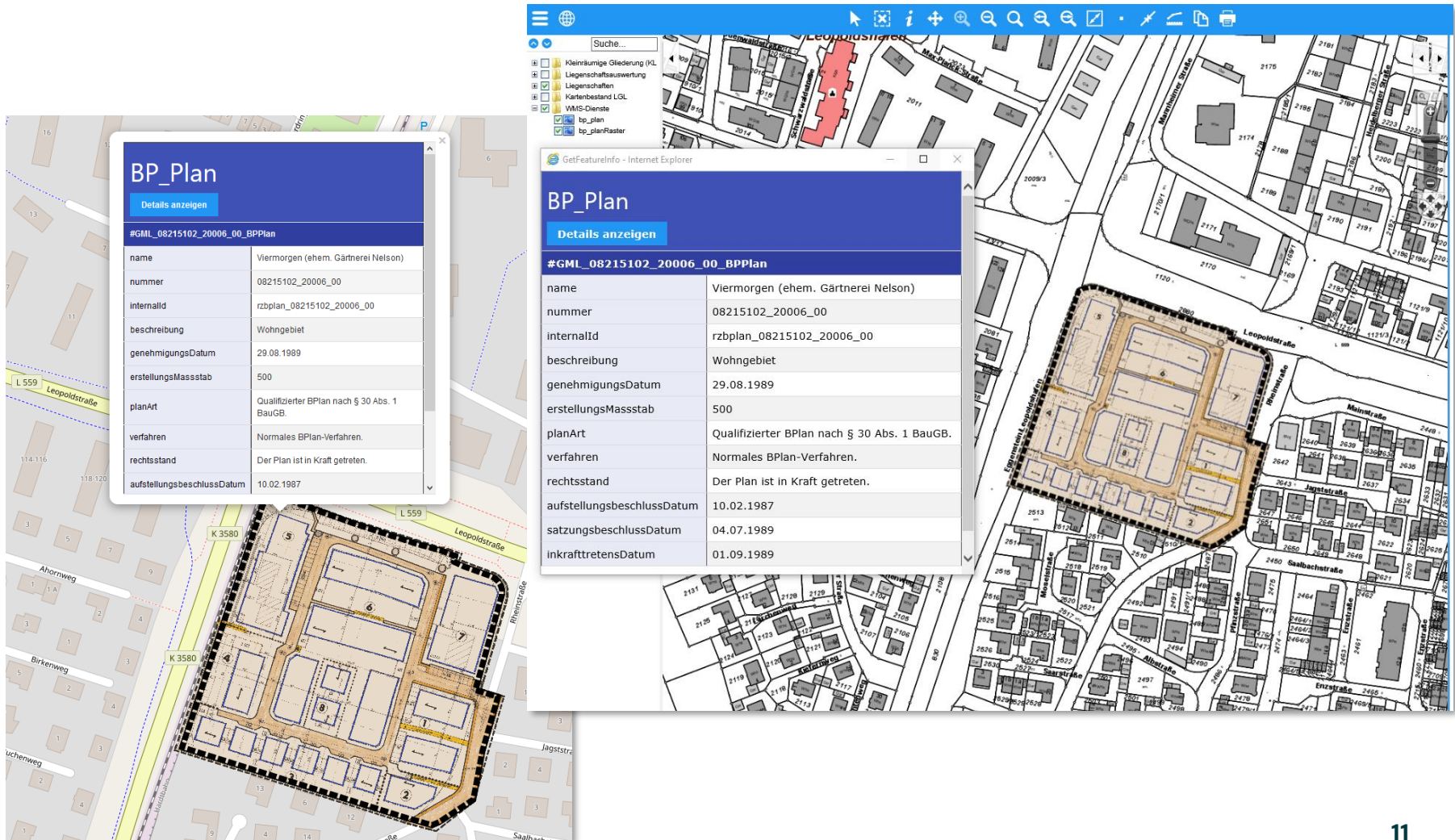
*VOLLVEKTOR (XPLAN 6.0)*

*LÄRMKARTIERUNG*

*FLÄCHENNUTZUNGSPLÄNE*



# PRODUKT GEODIENSTE – WMS/GIS



The screenshot displays a GIS application interface. At the top, there is a search bar and a legend with layers like 'Kleinräumige Gliederung (KL)', 'Liegenschaftsauswertung', 'Liegenschaften', 'Kartenbestand LGL', 'WMS-Dienste', 'bp\_plan', and 'bp\_planRaster'. The main map area shows a residential area with a large planning overlay in orange and black. Two information windows are open over the map:

### BP\_Plan

Details anzeigen

#GML\_08215102\_20006\_00\_BPPlan

name	Viermorgen (ehem. Gärtnerei Nelson)
nummer	08215102_20006_00
internalId	rzplan_08215102_20006_00
beschreibung	Wohngebiet
genehmigungsDatum	29.08.1989
erstellungsmassstab	500
planArt	Qualifizierter BPlan nach § 30 Abs. 1 BauGB.
verfahren	Normales BPlan-Verfahren.
rechtsstand	Der Plan ist in Kraft getreten.
aufstellungsbeschlussDatum	10.02.1987

### BP\_Plan

Details anzeigen

#GML\_08215102\_20006\_00\_BPPlan

name	Viermorgen (ehem. Gärtnerei Nelson)
nummer	08215102_20006_00
internalId	rzplan_08215102_20006_00
beschreibung	Wohngebiet
genehmigungsDatum	29.08.1989
erstellungsmassstab	500
planArt	Qualifizierter BPlan nach § 30 Abs. 1 BauGB.
verfahren	Normales BPlan-Verfahren.
rechtsstand	Der Plan ist in Kraft getreten.
aufstellungsbeschlussDatum	10.02.1987
satzungsbeschlussDatum	04.07.1989
inkrafttretensDatum	01.09.1989

# PRODUKT GEODIENSTE – WMS/GIS

Startseite | Leben & Wohnen | Baugebiete & Bauplätze | Bebauungspläne | wirksame / rechtskräftige Bebauungspläne

## WIRKSAME / RECHTSKRÄFTIGE BEBAUUNGSPLÄNE

Aufgabe der **Bauleitplanung** ist es, die bauliche Nutzung (z.B. Wohn- oder Gewerbenutzungen) und die sonstige Nutzung (z.B. Grün- oder Erholungsnutzungen, landwirtschaftliche Nutzung oder Wald) der Grundstücke in der Gemeinde nach Maßgabe des Baugesetzbuchs vorzubereiten und zu leiten.

Die Bauleitpläne sind wichtige Instrumente der Stadtplanung. In den Plänen wird die Stadtentwicklung und die Bebauung in den unterschiedlichen Gebieten festgelegt.

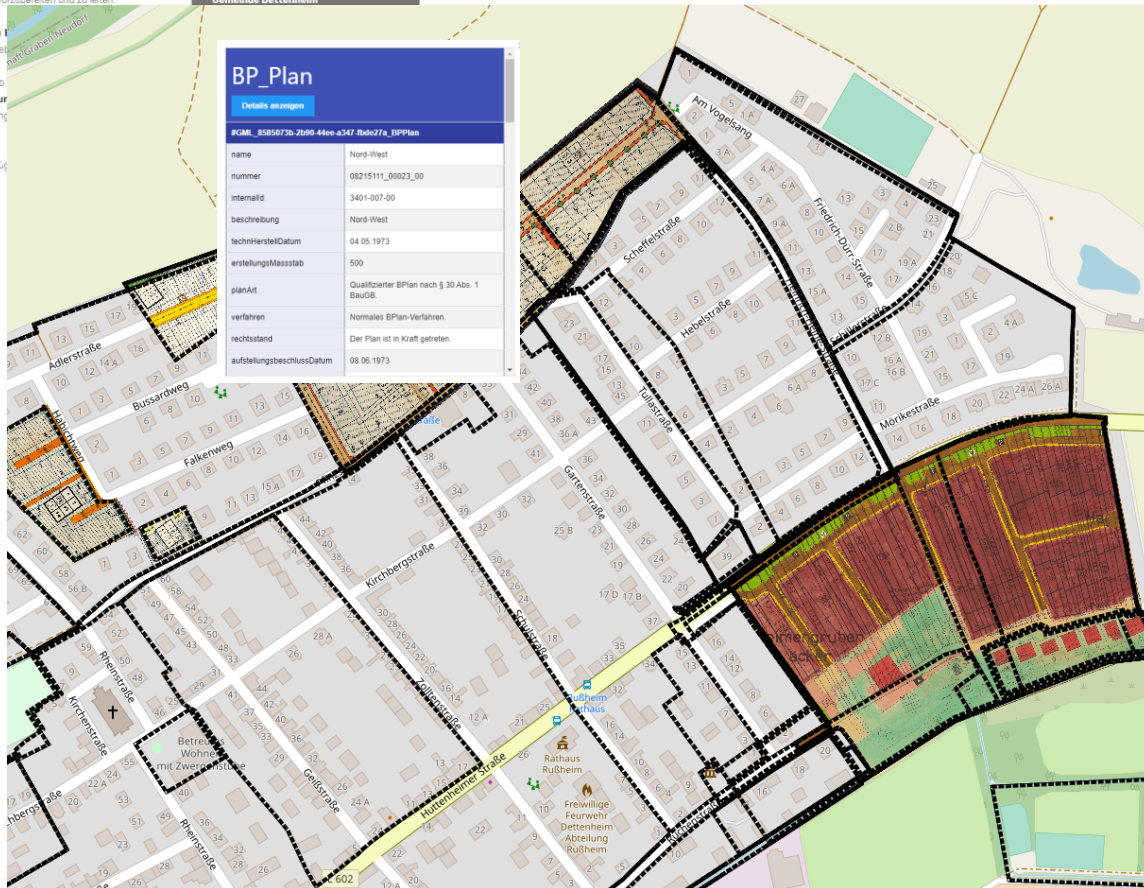
Mit **Bebauungsplänen** regelt die Gemeinde die Bebauung innerhalb bestimmter Gebiete. Die **Bebauungspläne** sind Satzungen und damit örtliche Gesetze. Ein **Bebauungsplan** regelt die Art und Maß einer baulichen Nutzung und vielfältige weitere Regelungen für ein genau abgegrenztes Gebietes.

Die **Bebauungspläne** der Gemeinde Dettenheim sind digital verfügbar.

☑ wirksame/rechtskräftige Bebauungspläne

Haben Sie noch Fragen?  
Dann wenden Sie sich bitte an

Gemeinde Dettenheim



- XPlanung-Datensatz BPL „Erikaweg“
- XPlanung-Datensatz BPL „Rußheim-Ortsmitte I“
- XPlanung-Datensatz BPL „Nord-West VI“
- XPlanung-Datensatz BPL „Betreutes Wohnen mit Zwergenstube - Rheinstraße“
- XPlanung-Datensatz BPL „Wolfgrubenacker-Oberfeld“
- XPlanung-Datensatz BPL „Wolfgrubenacker-Oberfeld - Änderung und Erweiterung Goethepark“
- XPlanung-Datensatz BPL „Unteres Zeulich - 1. Änderung“
- XPlanung-Datensatz BPL „Hinterstraße-Mitte“
- XPlanung-Datensatz BPL „Hinterstraße“
- XPlanung-Datensatz BPL „Nord-West“
- XPlanung-Datensatz BPL „Nord-West - 1. Änderung“
- XPlanung-Datensatz BPL „Nord-West - 3. Änderung“
- XPlanung-Datensatz BPL „Nord-West - 4. Änderung“
- XPlanung-Datensatz BPL „Nord-West - 5. Änderung“
- XPlanung-Datensatz BPL „Leimengrubenacker-Hagacker“
- XPlanung-Datensatz BPL „Leimengrubenacker-Hagacker - 4. Änderung“
- XPlanung-Datensatz BPL „Pferdekoppeln“
- XPlanung-Datensatz BPL „Südliche Gartenstraße - 1. Änderung und Ergänzung“
- XPlanung-Datensatz BPL „Alten- und Pflegeheim und Betreutes Wohnen, Humboldtstraße“
- XPlanung-Datensatz BPL „Alten- und Pflegeheim und Betreutes Wohnen, Humboldtstraße - 1. Änderung“
- XPlanung-Datensatz BPL „Erikaweg II“
- XPlanung-Datensatz BPL „Erikaweg II - 1. Änderung“
- XPlanung-Datensatz BPL „Erikaweg II - 2. Änderung“



Komm.ONE

Stefan Rommelfangen

Telefon 0721 9529-32358

[stefan.rommelfangen@komm.one](mailto:stefan.rommelfangen@komm.one)